

Comune di Borgo a Mozzano

Provincia di Lucca

## VERBALE DI DELIBERAZIONE DEL CONSIGLIO COMUNALE

Originale N° 25 del 04/05/2007

**OGGETTO: Approvazione definitiva del nuovo Piano Strutturale adottato con delibera di C.C. n. 44 del 15.07.2006, ai sensi della L.R. n. 1/2005 e controdeduzioni alle osservazioni presentate a seguito delle modifiche ed integrazioni approvate con la deliberazione di C.C. n. 85 del 20.12.2006.**

L'anno duemilasette, addì quattro del mese di maggio alle ore 21,00, nella sala Consiliare del Palazzo Comunale, previo esaurimento delle formalità prescritte dalla Legge e dallo Statuto, si è riunito il Consiglio Comunale.

Alla prima convocazione in sessione pubblica straordinaria, che è stata partecipata ai signori Consiglieri, a norma di legge, risultano all'appello nominale:

N.		Presenti	Assenti
1	POGGI Francesco	SI	
2	LUCCHESI Bernardo	SI	
3	SARTINI Danilo	SI	
4	GUARASCIO Riccardo	SI	
5	PIERONI Cristiana	SI	
6	BENEDETTI Cristina	SI	
7	PASQUINI Sauro		SI
8	BERTAGNA Silvio	SI	
9	BERNI Monica		SI
10	GIOVANNETTI Giovanni	SI	
11	LANDUCCI Giovanni	SI	
12	LAVORATTI Massimo	SI	
13	SCIPIONI Alfredo		SI
14	BERNARDI Francesco	SI	
15	GIANNECCHINI Nicola	SI	
16	GUIDOTTI Nicla	SI	
17	PIERI Sandro	SI	
PRESENTI: 14		ASSENTI: 3	

Risultato che gli intervenuti sono in numero legale, la Sig.ra Pieroni Cristiana assume la presidenza. Partecipa il Segretario Generale Dr.ssa Silvana Citti.

Il Presidente, riconosciuta legale l'adunanza, dichiara aperta la seduta ed invita il Consiglio a trattare l'argomento di cui in oggetto.

La seduta è pubblica.

Assente giustificato il consigliere Alfredo Scipioni

Sono altresì presenti gli assessori esterni Ghiloni Elena e Fazzi Giovanni Pietro Maurizio


**Entra il consigliere Berni Monica**

**Consiglieri presenti n. 15**

**Consiglieri assenti n. 2 (Pasquini Sauro e Scipioni Alfredo)**

**Il Consiglio Comunale all'unanimità di voti favorevoli decide di procedere all'inversione dei punti dell'O.D.G., anticipando il punto 4, come indicato in oggetto, al punto 2.**

Si premette che, relazioni ed interventi per ogni singolo oggetto della seduta, risultano dalla trascrizione integrale della registrazione magnetica effettuata in sala durante la seduta consiliare.



Comune di Borgo a Mozzano

Provincia di Lucca

### IL CONSIGLIO COMUNALE

Vista la seguente proposta di deliberazione:

**OGGETTO: Approvazione definitiva del nuovo Piano Strutturale adottato con delibera di C.C. n. 44 del 15.07.2006, ai sensi della L.R. n. 1/2005 e controdeduzioni alle osservazioni presentate a seguito delle modifiche ed integrazioni approvate con la deliberazione di C.C. n. 85 del 20.12.2006.**


### IL CONSIGLIO COMUNALE

#### PREMESSO:

- che il Consiglio Comunale con delibera n. 9 del 5/4/2005 ha avviato il procedimento ai sensi dell'art. 15 della L.R. 1/2005 per la revisione del Piano Strutturale approvato con delibera di Consiglio Comunale n. 99 del 25/10/1999 ai sensi della L.R. n. 5/1995;
- che il Consiglio Comunale con la delibera n. 44 del 15/7/2006 ha adottato il nuovo Piano Strutturale ai sensi della L.R. n. 1/2005 e che in data 9/8/2006 è stato pubblicato sul B.U.R.T n. 32 l'avviso di adozione e contemporaneamente è stato affisso all'albo pretorio del Comune per 45 giorni consecutivi ed esposto assieme a tutti gli elaborati a libera visione dei cittadini e di chiunque ne volesse prenderne conoscenza, secondo le vigenti disposizioni di legge;
- che con Decreto Sindacale n. 12 del 23/6/2005 il Sindaco ha nominato Garante della Comunicazione ai sensi dell'art. 19 della LR. 1/2005 LA Dr. Silvana Citti, segretario generale e direttore generale del Comune;
- che nel periodo della suddetta pubblicazione sono pervenute n. 115 osservazioni;
- che entro i termini previsti dalla L.R. n. 1/2005 sono pervenute le osservazioni da parte della Regione Toscana e della Provincia di Lucca, nonché i pareri dei vari enti interessati: Autorità di Bacino, U.R.T.A.T., A.T.O 1.;
- che l'Amministrazione Comunale a seguito di quanto pervenuto, sentiti i progettisti incaricati della redazione del nuovo Piano Strutturale, ha ritenuto opportuno oltre a controdedurre alle varie osservazioni, accogliere una parte di queste apportando delle modifiche ed integrazioni agli elaborati del nuovo Piano Strutturale adottato con la deliberazione di C.C. n. 44 del 15/07/2006;
- che l'approvazione delle controdeduzioni alle osservazioni e delle modifiche ed integrazioni suddette è stata disposta con la deliberazione di C.C. n. 85 del 20/12/2006;

#### CONSIDERATO

- che a seguito della deliberazione di C.C. n. 85 del 20/12/2006, in data 10/01/2007 è stato pubblicato sul B.U.R.T n. 2 l'avviso di adozione delle modifiche ed integrazioni apportate alla precedente delibera, n. 44 del 15/7/2006 e contemporaneamente è stato pubblicato all'albo pretorio del Comune per 45 giorni consecutivi ed esposto assieme agli elaborati modificati ed integrati, a libera visione dei cittadini e di chiunque ne volesse prendere conoscenza, secondo le vigenti disposizioni di legge;



## Comune di Borgo a Mozzano


### Provincia di Lucca

- che la deliberazione di C.C. n. 85 del 20/12/2006 è stata trasmessa, ai sensi dell'art. 17 comma 1. della L.R. 1/2005, alla Regione Toscana con lettera n. 24001 del 28/12/2006 e alla Provincia di Lucca con lettera n. 24002 del 28/12/2006, assieme alle controdeduzioni e gli atti modificati ed integrati;
- che in data 12/02/2007 si è tenuta presso la sede della Regione Toscana una riunione congiunta con la Regione Toscana e la Provincia di Lucca per l'illustrazione ed analisi del contenuto gli modificati ed integrati a seguito della delibera di C.C. n. 85 del 20/12/2006;
- che a seguito della trasmissione dei nuovi atti modificati ed integrati con la deliberazione di C.C. n. 85 del 20/12/2006:
  - la Regione Toscana – Direzione Generale delle Politiche Territoriali e Ambientali, non ha comunicato alla data odierna alcuna osservazione ai sensi dell'art. 17 della L.R. 1/2005, sugli stessi trasmessi il 28/12/2006 prot. 24001;
  - la Provincia di Lucca – Dipartimento Governo del Territorio, ha comunicato con nota n. 43174 del 28/02/2007 le proprie osservazioni, ai sensi dell'art. 17 della L.R. 1/2005, sui nuovi elaborati trasmessi il 28/12/2006;

Preso atto del parere favorevole sul nuovo Piano Strutturale espresso dalla Autorità Ambito n. 1 – Toscana Nord in data 21/11/2006 prot. 3021, pervenuto in data 23/11/2006 prot. 22149 e del quale si è tenuto conto adeguando gli atti alle prescrizioni in esso impartite, nelle modifiche ed integrazioni approvate con la deliberazione di C.C. n. 85 del 20/12/2006;

#### CONSIDERATO

- che dopo l'avvenuto deposito del nuovo Piano Strutturale all'U.R.T.A.T. di Lucca delle indagini geologiche, effettuato in data 19/6/2006, successivamente adottato con Delibera di C.C. n. 44 del 15/7/2006, secondo le disposizioni di cui all'art. 62 della L.R. 1/2005, lo stesso U.R.T.A.T. di Lucca con nota del 11/9/2006 prot. 245594 ha richiesto alcune integrazioni al deposito;
- che in data 29/01/2007 con nota n° 1743 ed in data 30/03/2007 con nota n. 5378 sono state inoltrate le integrazioni richieste dall'U.R.T.A.T di Lucca e sono state trasmessi tutti i nuovi elaborati modificati con la deliberazione di C.C. n. 85 del 20/12/2006;
- che l'U.R.T.A.T. di Lucca, successivamente alle integrazioni, ha espresso il parere definitivo sul nuovo Piano Strutturale con nota n. 108739 del 18/04/2007 ritenendo non adeguate alla normativa vigente alcune parti delle indagini geologiche di supporto al Piano Strutturale adottato con le due sopraccitate delibere;
- che come si evince dalle relazioni sulle controdeduzioni a quanto evidenziato dall'U.R.T.A.T. di Lucca nel parere di cui al punto precedente, redatte dai progettisti del P.S., Geol. Paolo Sani e Geol. Eugenio Del Grande, gli elaborati così come predisposti sono da ritenersi adeguati alla normativa vigente per le valide motivazioni in esse indicate e pertanto si potrà procedere all'approvazione definitiva degli atti sulla base di quanto specificatamente indicato dalla Delibera di Consiglio Regionale n. 1030 del 20/10/2003;



## Comune di Borgo a Mozzano

Provincia di Lucca

### PRESO ATTO

- che l'Autorità di Bacino del Fiume Serchio ha espresso in data 14/07/2006 con nota prot. n. 2319, parere favorevole prescrivendo di modificare la perimetrazione delle invarianti strutturali, secondo quanto indicato nel parere stesso, riservandosi di esprimere parere definitivo prima dell'approvazione del P.S.;

- che le modifiche ed integrazioni apportate al P.S. con la deliberazione di C.C. n. 85 del 20/12/2006 tengono conto della prescrizione di cui sopra e che le stesse sono state inviate all'Autorità di Bacino con nota n. 5424 del 30/3/2007, per ottenere il parere definitivo;

- che a seguito degli atti modificati, di cui sopra, l'Autorità di Bacino del Fiume Serchio in data 6/4/2007 con nota n. 1119 ha espresso parere favorevole, vincolandolo al rispetto della seguente prescrizione:

“ L'elaborato QPTAV.1 “individuazione delle invarianti strutturali” dovrà essere redatto sulla base delle pertinenze idrauliche indicate dagli elaborati del PAI approvato con la Del. C.R. Toscana n. 20/2005”;

- che l'Amministrazione a seguito della suddetta prescrizione ha ritenuto di ottemperare a quanto richiesto nel seguente modo:

- inserendo nelle invarianti strutturali le aree di pertinenza fluviale definiti nel P.S. ai sensi del P.T.C.;

- aggiungendo alle norme di salvaguardia del P.S. di cui all'art. 54 il seguente comma:


*<< Fino al recepimento da parte dell'Autorità di Bacino del F. Serchio dei risultati degli studi idraulici sui corsi d'acqua minori svolti dal Comune in sede di P.S., così come riportati nella TAV. “Carte della pericolosità idraulica dei rii minori del Comune di Borgo a Mozzano redatta in conformità alle classi del PAI”, sulle aree individuate nelle medesime carte come AP e P2 si applicano le relative norme del PAI >>.*

- che della modifica apportata al P.S. è stata informata l'Autorità di Bacino con lettera del 3/05/2007 n. 7310, trasmessa tramite fax;

- che l'Autorità di Bacino del Fiume Serchio a seguito della modifica proposta dall'Amministrazione ha provveduto a trasmettere il parere favorevole definitivo con nota n. 1312 del 3/05/2007, pervenuta tramite fax;

Dato atto che alla data del 23/02/2007, termine di scadenza del periodo della seconda pubblicazione relativa alla delibera di C.C. n. 85 del 20/12/2006, sono state presentate n. 8 osservazioni oltre a quella della Provincia di Lucca e che queste sono riassunte cronologicamente nella relazione predisposta dall'Arch. Gilberto Bedini che farà parte integrante e sostanziale della presente delibera, come allegato A;

Vista la suddetta relazione contenente il parere espresso in linea tecnica dall'Arch. Gilberto Bedini, sulle suddette osservazioni e sul parere dell'Autorità di Bacino, nella quale sono indicate e riassunte quelle che possono essere accolte, quelle che non sono da accogliere, indicando per ciascuna di queste ultime le motivazioni che lo impediscano;



## Comune di Borgo a Mozzano

### Provincia di Lucca

Ritenuto che in base all'art. 17 comma 5 della L.R. 1/2005, sono state analizzate le suddette osservazioni pervenute da cittadini, operatori economici, associazioni, nonché dalla Provincia di Lucca e controdedotte con espressa motivazione, così come indicato nelle relazioni predisposte dai progettisti del P.S, Arch. Gilberto Bedini, Geol. Paolo Sani e Geol. Eugenio Del Grande, allegate alla presente come parte integrante e sostanziale ed indicate di seguito:

Allegato B: Relazione tecnica di controdeduzione alle osservazioni (Arch. Bedini Gilberto)

Allegato C:

Controdeduzioni e specificazioni alle osservazioni al P.S. adottato, avanzate dalla Provincia di Lucca con lettera del 28/02/2007. - (Geol. Paolo Sani);

Allegato D:

Controdeduzioni e specificazioni alle osservazioni al P.S. adottato, avanzate dalla Provincia di Lucca con lettera del 28/02/2007 relativamente alla parte Geomorfologica. - (Geol. Eugenio Del Grande);

Allegato E:

Controdeduzioni alle osservazioni al P.S. adottato avanzate dall'U.R.T.A.T di Lucca con lettera del 18/4/2007, relativamente la Fragilità Idraulica. - (Geol. Paolo Sani);

Allegato F:

Controdeduzioni alle osservazioni al P.S. adottato avanzate dall'U.R.T.A.T di Lucca con lettera del 18/4/2007, relativamente alla parte Geomorfologia. - (Geol. Eugenio Del Grande);

Ritenuto di dovere fare proprie le controdeduzioni esposte nelle sopra citate relazioni e a seguito di queste di approvare le conseguenti modifiche ed integrazioni di alcuni elaborati adottati con le deliberazioni di C.C.: n. 44 del 15/07/2006 e n. 85 del 20/12/2006;

Visti tutti i nuovi elaborati di seguito elencati, predisposti dai progettisti del P.S. in sostituzione dei precedenti già adottati, per quanto emerso dalle controdeduzioni sulle nuove osservazioni accolte e per l'adeguamento parziale ai pareri espressi dall'U.R.T.A.T. di Lucca e dall'Autorità di Bacino del Fiume Serchio:

#### QUADRO CONOSCITIVO (Arch. Bedini Gilberto)

Tavola 7 – (solo quadrante 3) l'economia: le attività commerciali, artigianali, industriali, turistico, ricettive ;

Tavola 10 - carte delle struttura del territorio

#### QUADRO PROPOSITIVO (Arch. Bedini Gilberto)


Disposizioni normative - allegato - 2 Nome relative alle UTOE con integrazioni e emendamenti evidenziate con carattere diverso, in seguito ad accoglimento delle osservazioni;

#### INDAGINI GEOLOGICHE ed IDRAULICHE

Tavola 5 - carta della pericolosità geomorfologia (geol. Del Grande E.)

Tavola 13 - carta geologica e geomorfologia (geol. Del Grande E.)

Carta della pericolosità idraulica dei rii minori del Comune di Borgo a Mozzano redatta in conformità alle classi del PAI (scala 1:10.000) (Ing. Riccardo Toloni)



## Comune di Borgo a Mozzano

### Provincia di Lucca

Preso atto che sia le controdeduzioni alle osservazioni presentate e ai pareri pervenuti, sia le conseguenti modifiche ed integrazioni apportate dai professionisti incaricati agli elaborati del nuovo Piano Strutturale, adottato con le delibere di C.C.: n. 44 del 15/7/2006 e n. 85 del 20/12/2006, sono state sottoposte all'esame della Commissione Consiliare "Uso e assetto del territorio e ambiente" nelle sedute del 30/3/2007 e del 2/5/2007 e da questa sono state approvate, come dai verbali;

Visto l'allegato rapporto del garante della comunicazione redatto in data 2/5/2007 in applicazione di quanto disposto dall'art. 20 della L.R. 1/2005;

Vista l'allegata certificazione del responsabile del procedimento, redatta ai sensi dell'art. 16 della L.R. 1/2005;

Vista la L.R. n. 1 del 3/01/2005;

Constatata la regolarità delle procedure seguite nell'adozione e nella pubblicazione del nuovo Piano Strutturale di cui all'oggetto:

Ritenuto di dover procedere all'approvazione, ai sensi dell'art. 17 comma 4 della L.R. n. 1/2005, del nuovo Piano Strutturale comunale adottato con gli atti consiliari n. 44 del 15/07/2006 e n. 85 del 20/12/2006;

### DELIBERA

- 1) Di controdedurre motivatamente ai sensi del comma 5 dell'art. 17 della L.R. 1/2005, sul merito delle osservazioni pervenute nel secondo periodo di pubblicazione relativo alla delibera di C.C. n. 85 del 20/12/2006, nonché sul merito del parere espresso dall'U.R.T.A.T di Lucca riportato in premessa, facendo proprie le motivazioni dettagliatamente indicate nelle specifiche relazioni tecniche dai progettisti del P.S. (Allegati B-C-D-E-F), che costituiscono parte integrante della presente deliberazione;
- 2) di approvare definitivamente, ai sensi dell'art. 17 della L.R. n. 1/2005 il nuovo Piano Strutturale composto da tutti gli atti ed elaborati sotto elencati, che anche se non materialmente allegati, costituiscono parte integrante e sostanziale del presente atto e sono depositati presso gli uffici del Servizio Assetto del Territorio;

### QUADRO CONOSCITIVO (Arch. Bedini Gilberto)

Relazione illustrativa

Relazione illustrativa – allegato 1 – Potenzialità residue dello strumento urbanistico vigente

### **N.B. Le tavole in scala 1:10.000 sono divise in 4 quadranti comprendenti l'intero territorio comunale**

Tavola 1 - l'uso del suolo

Tavola 2 - la storia del territorio: gli insediamenti di matrice antica

Tavola 3 - la storia del territorio: le infrastrutture per la mobilità di matrice antica


Tavola 4 - la storia del territorio: evoluzione contemporanea degli insediamenti

Tavola 5 - le infrastrutture tecnologiche le attrezzature e i servizi

Tavola 6 - le infrastrutture per la mobilità

Tavola 7 - l'economia: le attività commerciali, artigianali, industriali, turistico ricettive

Tavola 8 - lo stato di diritto i vincoli sovraordinati



## Comune di Borgo a Mozzano

### Provincia di Lucca

Tavola 9 - lo stato di diritto: analisi della strumentazione urbanistica vigente

Tavola 10 - carte della struttura del territorio

Tavola 11 - carte dei valori e delle emergenze

Tavola 12 - carta della fragilità e criticità del territorio

#### QUADRO PROPOSITIVO (Arch. Bedini Gilberto)

Relazione illustrativa - Relazione di sintesi del quadro propositivo

Relazione illustrativa - allegato 2 - Nota di relazione sullo stato e sulla tendenza del settore Primario.

Valutazione effetti ambientali

Disposizioni normative

Disposizioni normative - allegato - 1 Riepilogo del dimensionamento del P.S. e delle attrezzature collettive

Disposizioni normative - allegato - 2 Nome relative alle UTOE

Tavola 1 - individuazione delle invarianti strutturali

Tavola 2 - individuazione dei sistemi e sub-sistemi territoriali

Tavola 3 - Individuazione dei sistemi e sub-sistemi funzionali e delle U.T.O.E.

**N.B. Le tavole degli elaborati grafici sono divisi in 4 quadranti comprendenti l'intero territorio comunale**

#### INDAGINI GEOLOGICHE ed IDRAULICHE

Relazione illustrativa delle indagini geologiche - PARTE I - Fragilità geomorfologia (geol. Del Grande E.)

Relazione illustrativa delle indagini geologiche - PARTE II - Fragilità idraulica (geol. Sani P.)

**N.B. Le tavole in scala 1:10.000 sono divise in 4 quadranti comprendenti l'intero territorio comunale**

Tavola 13 - carta geologica e geomorfologia (geol. Del Grande E.)

Tavola 14 - carta litotecnica (geol. Del Grande E.)

Tavola 15 - carte dell'acclività (geol. Del Grande E.)

Tavola 16 - carta della distribuzione degli eventi alluvionali (geol. Sani P.)

Verifiche idrauliche - Relazione ideologico-idraulica (ing. Toloni R.)

Verifiche idrauliche - Allegati (ing. Toloni R.)

Carta della pericolosità idraulica dei rii minori del Comune di Borgo a Mozzano redatta in conformità alle classi del PAI (scala 1:10.000) (Ing. Riccardo Toloni)

Tavola 4 - carta del reticolo idrografico e delle pertinenze fluviali (geol. Sani P.)

Tavola 5 - carta della pericolosità geomorfologia (geol. Del Grande E.)


Tavola 6 - carta della pericolosità idraulica secondo il P.T.C.P. (geol. Sani P.)

Tavola 7 - carta idrogeologica e della vulnerabilità degli acquiferi (geol. Del Grande E.)

Tavola 8 - carta della pericolosità geomorfologia secondo il PAI del F. Serchio (geol. Del Grande E.)

Tavola 9 - carta di riferimento delle Norme di Piano nel settore del rischio idraulico (geol. Sani)

- 3) Di dare mandato al competente Servizio Assetto del Territorio di trasmettere le presente deliberazione alla Regione Toscana e all'Amministrazione Provinciale di Lucca, completa degli elaborati del nuovo Piano Strutturale sopra indicati, di rendere la deliberazione e gli atti della stessa accessibili ai cittadini, nonché di pubblicare l'avviso di approvazione nel bollettino ufficiale della Regione toscana decorsi 30 (trenta giorni) dall'approvazione stessa.



Comune di Borgo a Mozzano

Provincia di Lucca

Visto l'allegato parere favorevole in ordine alla regolarità tecnica espresso dal Responsabile del Servizio n. 4 Assetto del Territorio Geom. Alessandro Brunini, ai sensi dell'articolo 49 del D.Lgs. n. 267/2000;

Considerato che il presente atto non necessita di parere in ordine alla regolarità contabile in quanto non comporta impegno di spesa o diminuzione di entrata, ai sensi dell'art. 49 del D.Lgs. n. 267/2000;

Con voti 11 favorevoli, 0 contrari, e 4 astenuti (Gianneccchini Nicola, Guidotti Nicla, Pieri Sandro e Bernardi Francesco) espressi per alzata di mano dai n. 15 consiglieri presenti e n. 11 votanti in seduta pubblica.

**DELIBERA**

Di approvare la sopra riportata proposta di deliberazione.

Successivamente il Consiglio Comunale

Con voti 11 favorevoli, 0 contrari, e 4 astenuti (Gianneccchini Nicola, Guidotti Nicla, Pieri Sandro e Bernardi Francesco ) espressi per alzata di mano dai n. 15 consiglieri presenti e n. 11 votanti in seduta pubblica.

**DELIBERA**

Di dare al presente atto immediata eseguibilità ai sensi dell'art. 134 c. 4 del D.Lgs. 267/2000.


Letto, confermato e sottoscritto

**IL PRESIDENTE DEL CONSIGLIO**

Cristiana Pieroni

**IL SEGRETARIO GENERALE**

Silvana Citti



Comune di Borgo a Mozzano

Provincia di Lucca

PUBBLICATA ALL'ALBO PRETORIO IL

IL RESPONSABILE DEL SERVIZIO AMM.VO  
Dr.ssa Alessia Masini

---

IL SOTTOSCRITTO RESPONSABILE DEL SERVIZIO AMM.VO, visti gli atti d'ufficio  
ATTESTA

Che la presente deliberazione:

E' stata affissa per copia all'albo pretorio del Comune per 15 giorni consecutivi a decorrere

dal \_\_\_\_\_

Ai sensi dell'art. 124 del D.Lgs. 267/2000, senza reclami;

Borgo a Mozzano, \_\_\_\_\_

IL RESPONSABILE DEL SERVIZIO AMM.VO  
Dr.ssa Alessia Masini

---

**ESECUTIVITA'**

La presente deliberazione è divenuta esecutiva il

[X] Ai sensi dell'art. 134, comma 3°, del T.U. - D.Lgs. 18 agosto 2000 n. 267.

Borgo a Mozzano li

IL RESPONSABILE DEL SERVIZIO AMM.VO  
Dr.ssa Alessia Masini

---